
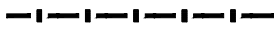


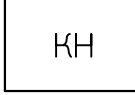






План існуючого використання території, Опорний план, Схема існуючих обмежень М 1: 2000.

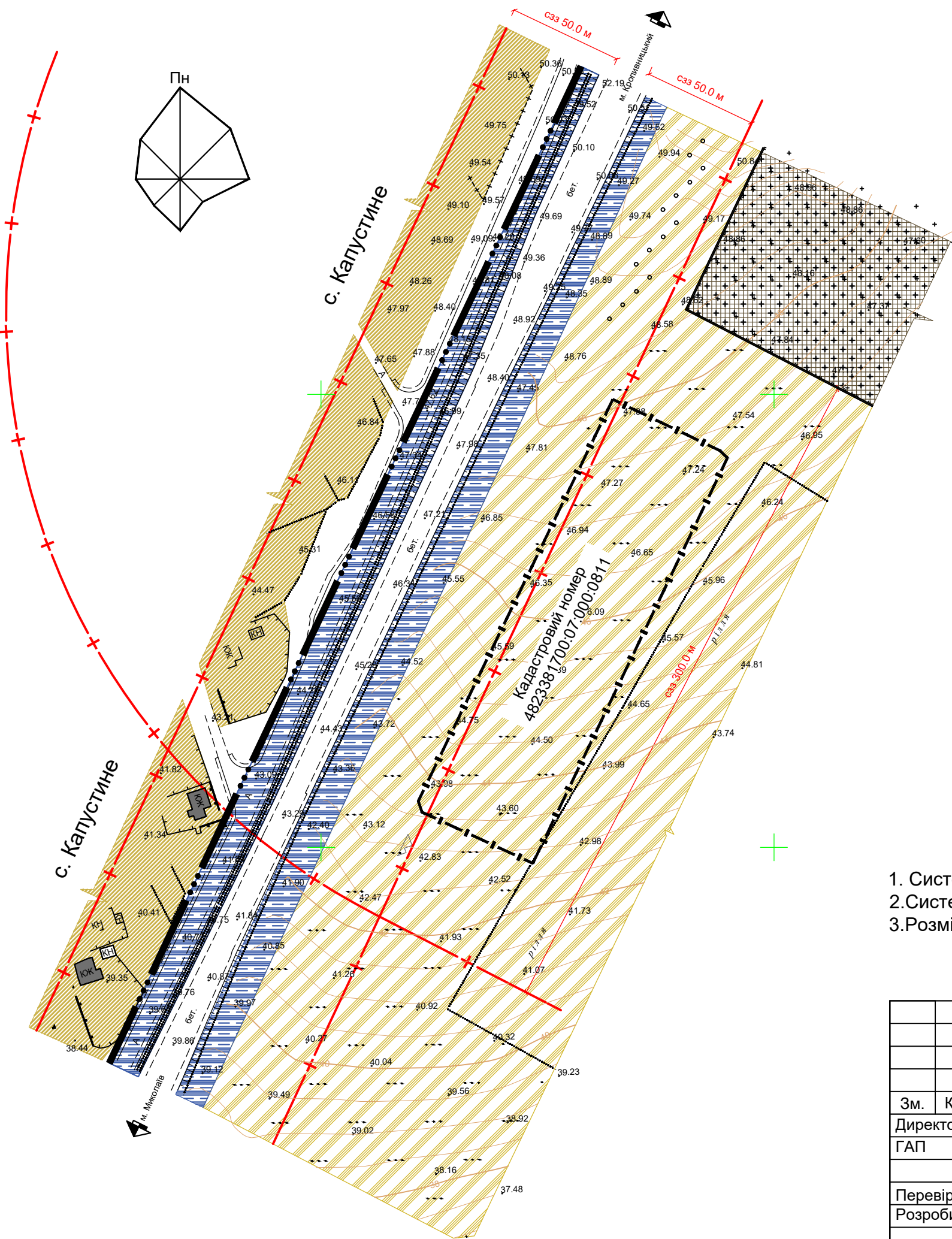
Умовні позначення:

-  Межа населеного пункту існуюча.
-  Межа земельної ділянки.
-  Межа санітарно-захисної зони.
-  Житловий будинок існуючий.
-  Існуючі господарські будівлі, споруди.
-  Територія транспортної інфраструктури існуюча.
-  Зона розміщення об'єктів 3-класу існуюча.
-  Територія сільськогосподарського призначення існуюча.
-  Територія житлової садибної забудови існуюча.

ПРИМІТКА:

1. Система координат державна УСК 2000 МСК 48.
2. Система висот Балтійська.
3. Розміри дані в метрах.

Інв. № ориг.	Зам. інв. №
1/21-3	
Підпис і дата	



						1/21-ДПТ		
						Детальний план території площею 1,144 га для розміщення автозаправного комплексу на земельній ділянці (кадастровий номер 4823381700:07:000:0811), розташований в межах Мішково-Погоріловської (Коларівської) сільської ради Миколаївського району Миколаївської області (за межами населеного пункту).		
Зм.	Кіл.	Арк.	№	Підпис	Дата	Стадія	Аркуш	Аркушів
Директор	ГАП	Колбешкін	Матвійв			П	3	9
Перевірив	Розробив	Матвійв	Некрасов			План існуючого використання території, Опорний план, Схема існуючих обмежень М 1: 2000.		ТОВ "ТБ Миколаївський обласний інжиніринговий центр"