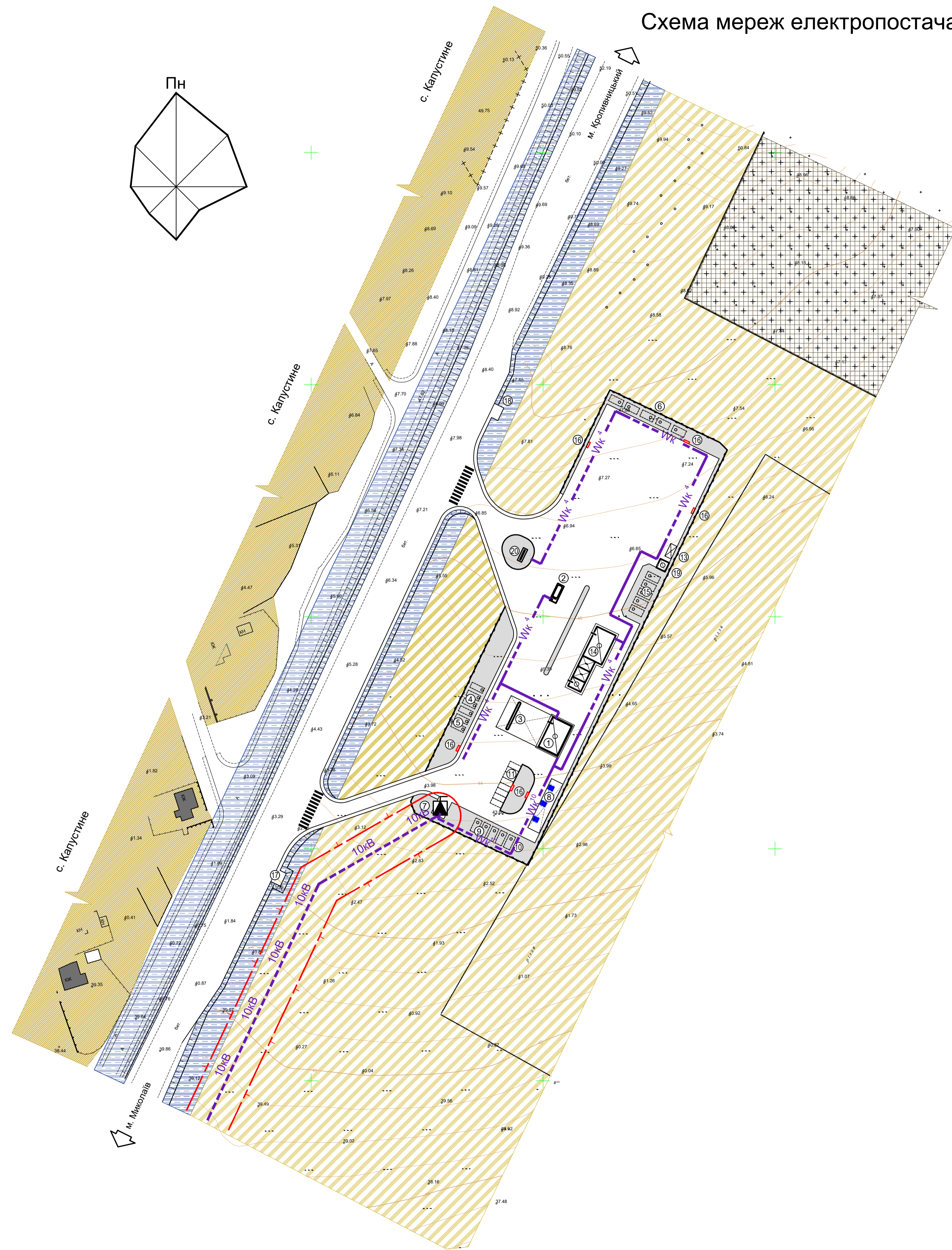







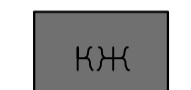
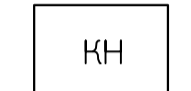
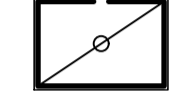






# Схема мереж електропостачання М 1:1000.



## Умовні позначення:

-  Межа охоронної зони електричних мереж.
-  10кв  
Повітряна лінія електропередач проектна.
-  Wк<sup>4</sup>  
Кабельна лінія електропередачі пректна.
-  Проїзд.
-  Скотопрогін існуючий.
-  Наземний пішохідний перехід проектний.
-  Огорожа.
-  Житловий будинок існуючий.
-  Існуючі господарські будівлі, споруди.
-  Виробнича будівля (споруда) проектна.
-  Територія транспортної інфраструктури існуюча.
-  Зона розміщення об'єктів 3-класу існуюча.
-  Територія сільськогосподарського призначення існуюча.
-  Територія житлової садибної забудови існуюча.

## Експлікація будівель та споруд

№ поз. генплану	Будівля.	Кількість	Примітка
1	Операторська АЗС, АГЗП магазин супутніх товарів, буфет		проект
2	Наземний модуль для скрапленого газу		проект
3	Заправний острівцець		проект
4	Підземні паливні резервуари		проект
5	Резервуар для аварійного скидання палива		проект
6	Пожежні резервуари	5x50м <sup>3</sup>	проект
7	Трансформаторна підстанція		проект
8	Місце для зарядки електромобілів	6 місць	проект
9	Сепаратор нафтопродуктів з пісковловлювачем		проект
10	Локальні очисні споруди типу "BIOTAL"		проект
11	Стоянка для легкових автомобілів	8 місць	проект
12	Стоянка для вантажних автомобілів	10 місць	проект
13	Майданчик для сміттєвих контейнерів		проект
14	Пост технічного обслуговування автоомілів автомийка самообслуговування	1 місце 2 місця	проект
15	Резервуари питної, технічної води		проект
16	Пожежний щит з ящиком для піску		проект
17	Майданчик висадки пасажирів		проект
18	Майданчик посадки пасажирів		проект
19	Котельня		проект
20	Інформаційний знак		проект

## ПРИМІТКА:

1. Система координат державна УСК 2000 МСК 48.
2. Система висот Балтійська.
3. Розміри дані в метрах.

						1/21-ДПТ		
						Детальний план території площею 1,144 га для розміщення автозаправного комплексу на земельній ділянці (кадастровий номер 4823381700:07:000:0811), розташований в межах Митшово-Погорилівської (Козарівської) сільської ради Миколаївського району Миколаївської області (за межами населеного пункту).		
Зм.	Кіл.	Арк.	№	Підпис	Дата	Стадія	Аркуш	Аркушів
Директор	Колбешкін					П	8	9
ГАП	Матвіїв							
Перевірив	Матвіїв					Схема мереж електропостачання		
Розробив	Некрасов					М 1:1000.		
						ТОВ "ТБ Миколаївський обласний інжиніринговий центр"		