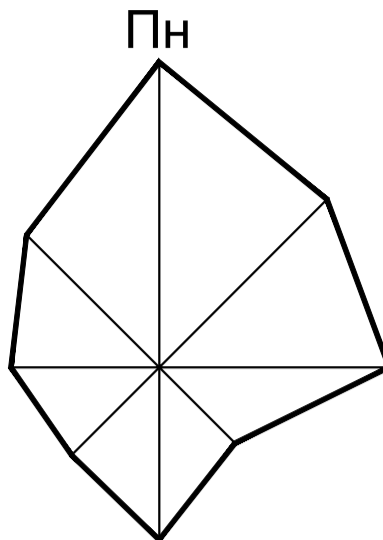
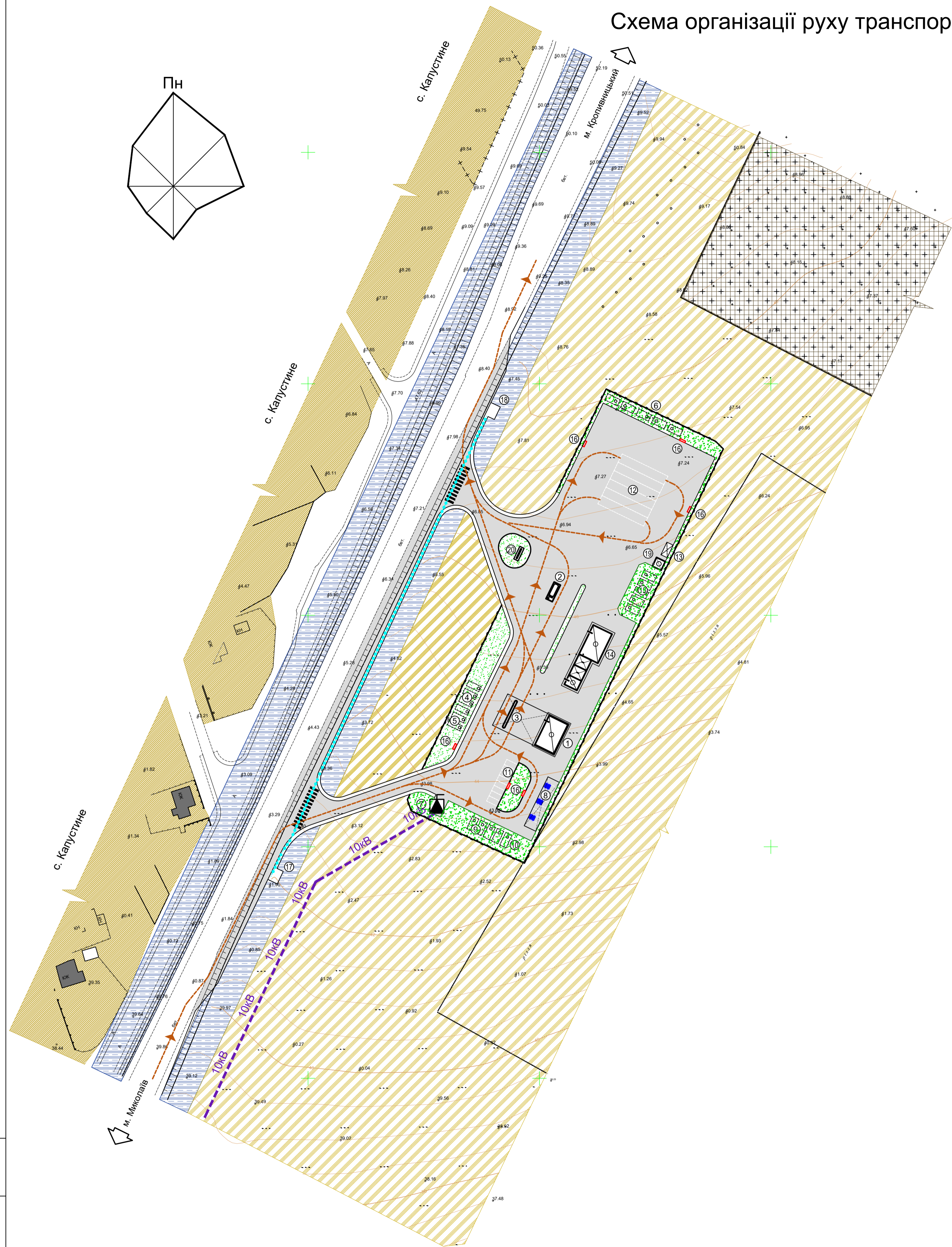



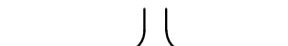



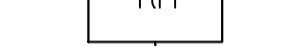



Схема організації руху транспорту і пішоходів М 1:1000.



Умовні позначення:

-  Повітряна лінія електропередач проектна.
-  Основний напрямок руху транспорту.
-  Основний шлях руху пішоходів проектний.
-  Проїзд.
-  Скотопрогін існуючий.
-  Наземний пішохідний перехід проектний.
-  Огорожа.
-  Житловий будинок існуючий.
-  Існуючі господарські будівлі, споруди.
-  Виробнича будівля (споруда) проектна.
-  Територія транспортної інфраструктури існуюча.
-  Зона розміщення об'єктів 3-класу існуюча.
-  Територія сільськогосподарського призначення існуюча.
-  Територія житлової садибної забудови існуюча.

Експлікація будівель та споруд

№ поз. генплану	Будівля.	Кількість	Примітка
1	Операторська АЗС, АГЗП магазин супутніх товарів, буфет		проект
2	Наземний модуль для скрапленого газу		проект
3	Заправний острівцев		проект
4	Підземні паливні резервуари		проект
5	Резервуар для аварійного скидання палива		проект
6	Пожежні резервуари	5x50м ³	проект
7	Трансформаторна підстанція		проект
8	Місце для зарядки електромобілів	6 місць	проект
9	Сепаратор нафтопродуктів з пісковоловлювачем		проект
10	Локальні очисні споруди типу "BIOTAL"		проект
11	Стоянка для легкових автомобілів	8 місць	проект
12	Стоянка для вантажних автомобілів	10 місць	проект
13	Майданчик для смітєвих контейнерів		проект
14	Пост технічного обслуговування автомобілів автомийка самообслуговування	1 місце 2 місця	проект
15	Резервуари питної, технічної води		проект
16	Пожежний щит з ящиком для піску		проект
17	Майданчик висадки пасажирів		проект
18	Майданчик посадки пасажирів		проект
19	Котельня		проект
20	Інформаційний знак		проект

ПРИМІТКА:

1. Система координат державна УСК 2000 МСК 48.
2. Система висот Балтійська.
3. Розміри дані в метрах.

1/21-ДПТ					
Детальний план території площею 1,144 га для розміщення автозаправного комплексу на земельній ділянці (кадастровий номер 4823381700:07:000:0811), розташований в межах Митково-Погорилівської (Козарівської) сільської ради Миколаївського району Миколаївської області (за межами населеного пункту).					
Зм.	Кіл.	Арх.	№	Підпис	Дата
Директор	Колбешкін				
ГАП	Матвіїв				
Перевірив	Матвіїв				
Розробив	Некрасов				
Схема організації руху транспорту і пішоходів М 1:1000				Стадія	Аркуш
				П	5
				Аркушів	9
				ТОВ "ТБ Миколаївський обласний інжиніринговий центр"	

Лист № орг. 1/21-5
Зам. лив. №
Підпис і дата