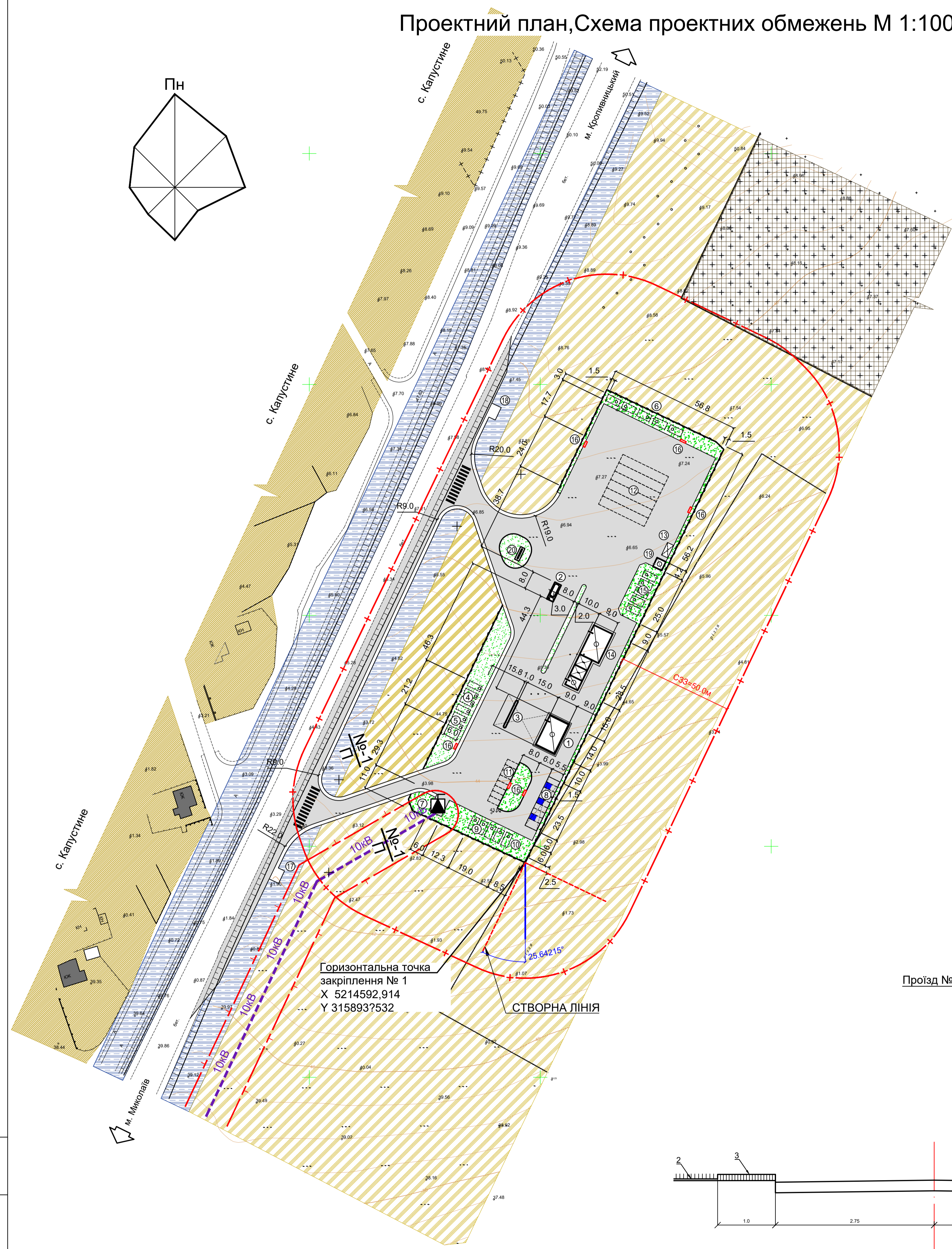
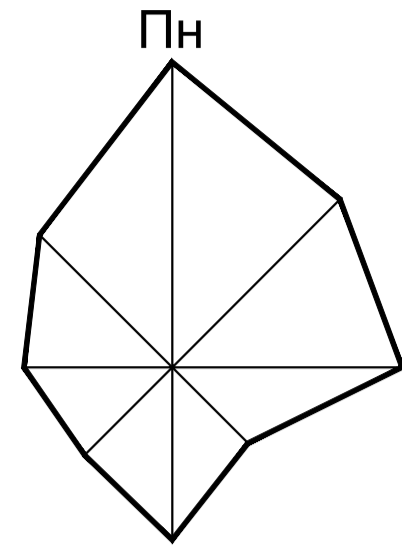


Проектний план, Схема проектних обмежень М 1:1000, Креслення поперечних профілів вулиць.



Умовні позначення:

- Повітряна лінія електропередач проектна.
- Межа санітарно-захисної зони.
- Межа охоронної зони електричних мереж.
- Проїзд.
- Скотопрогін існуючий.
- Наземний пішохідний перехід проектний.
- Огорожа.
- Житловий будинок існуючий.
- Існуючі господарські будівлі, споруди.
- Виробнича будівля (споруда) проектна.
- Територія транспортної інфраструктури існуюча.
- Зона розміщення об'єктів 3-класу існуюча.
- Територія сільськогосподарського призначення існуюча.
- Територія житлової садибної забудови існуюча.

Експлікація будівель та споруд

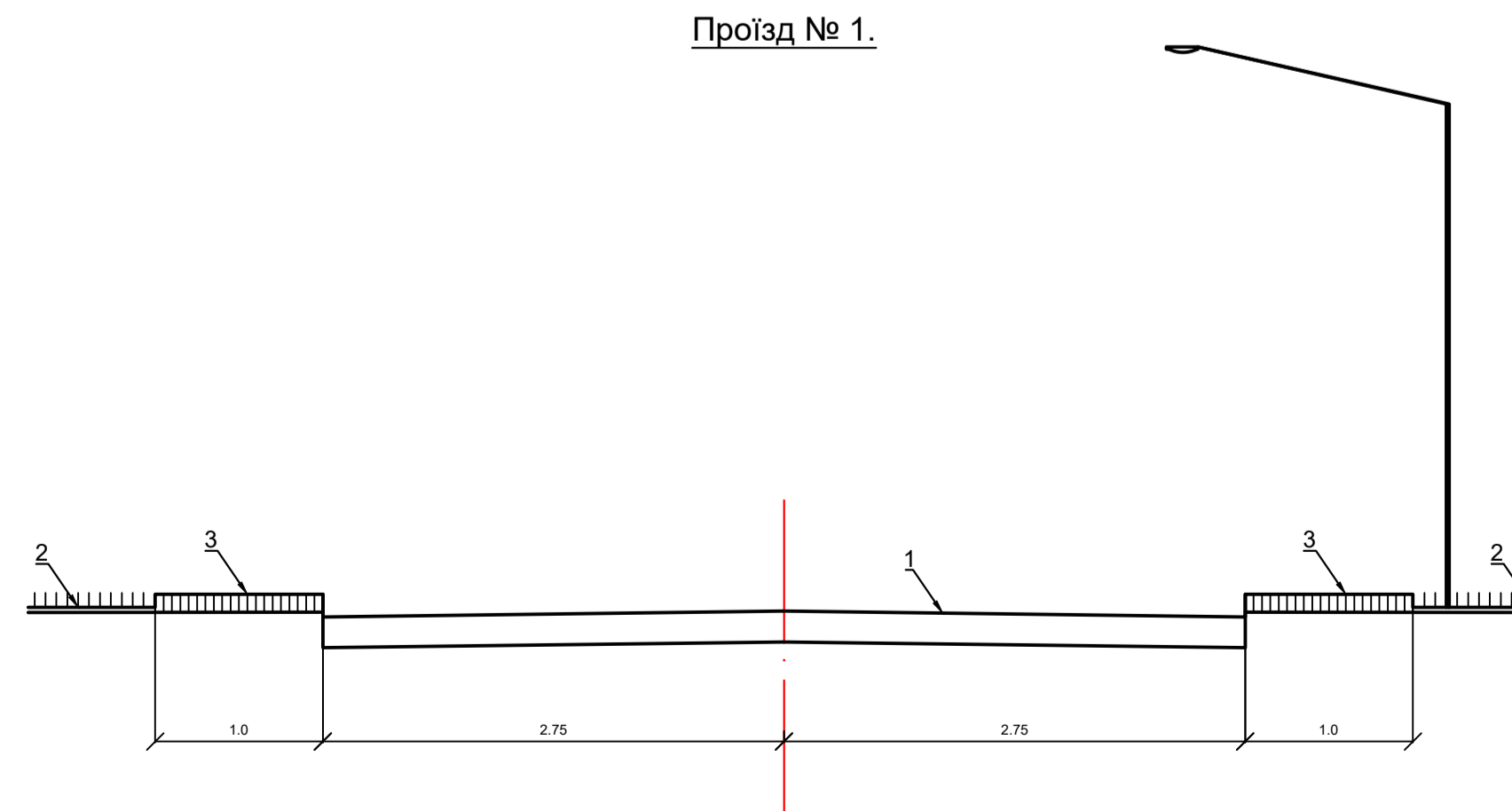
№ поз. генплану	Будівля.	Кількість	Примітка
1	Операторська АЗС, АГЗП магазин супутніх товарів, буфет		проект
2	Наземний модуль для скрапленого газу	9.9м ³	проект
3	Заправні островці		проект
4	Підземні паливні резервуари	4x50м ³	проект
5	Резервуар для аварійного скидання палива	2x50м ³	проект
6	Пожежні резервуари	5x50м ³	проект
7	Трансформаторна підстанція		проект
8	Місце для зарядки електромобілів	6 місць	проект
9	Сепаратор нафтопродуктів з пісковловлювачем		проект
10	Локальні очисні споруди типу "BIOTAL"		проект
11	Стоянка для легкових автомобілів	8 місць	проект
12	Стоянка для вантажних автомобілів	10 місць	проект
13	Майданчик для смітєвих контейнерів		проект
14	Пост технічного обслуговування автомобілів автомийка самообслуговування	1 місце 2 місця	проект
15	Резервуари питної, технічної води		проект
16	Пожежний щит з ящиком для піску		проект
17	Майданчик висадки пасажирів		проект
18	Майданчик посадки пасажирів		проект
19	Котельня		проект
20	Інформаційний знак		проект

Техніко - економічні показники ДПТ.

№	Показник	Одиниця виміру	Значення
1	Площа земельної ділянки	га	1.16
2	Відсоток забудови	%	7.4
3	Площа забудови	м ²	847.34
4	Площа покриттів	м ²	6465.07
5	Площа озеленення	м ²	4134.91
6	АЗК	категорія III	тип А

ПРИМІТКА:

- Система координат державна УСК 2000 МСК 48.
- Система висот Балтійська.
- Розміри дані в метрах.



- Основна проїзна частина.
- Смуга озеленення.
- Тротуар.

Горизонтальна точка
закріплення № 1
X 5214592,914
Y 3158937532

СТВОРНА ЛІНІЯ

Проїзд № 1.

1/21-ДПТ					
Детальний план території площею 1,144 га для розміщення автозаправного комплексу на земельній ділянці (кадастровий номер 4823381700:07:000:0811), розташований в межах Митково-Погорилівської (Козарівської) сільської ради Миколаївського району Миколаївської області (за межами населеного пункту).					
Зм.	Кіл.	Арк.	№	Підпис	Дата
Директор	Колбешкін				
ГАП	Матвіїв				
Перевірив	Матвіїв				
Розробив	Некрасов				
Проектний план, Схема проектних обмежень М 1:1000. Креслення поперечних профілів вулиць.				Стадія	Аркушів
				П	4 9
ТОВ "ТБ Миколаївський обласний інжиніринговий центр"					