









Схема розташування земельної ділянки у планувальній структурі частині району.



Умовні позначення:

-  Автомобільна дорога міжнародна існуюча
-  Автомобільна дорога національна існуюча
-  Автомобільна дорога регіональна існуюча
-  Автомобільна дорога територіальна існуюча
-  Межа області
-  Межа району
-  Межа міської, селищної, сільської ради
-  Межа населеного пункту існуюча
- Межа населеного пункту проектна
- Залізниця

						1/21-ДПТ			
						Детальний план території площею 1,144 га для розміщення автозаправного комплексу на земельній ділянці (кадастровий номер 4823381700:07:000:0811), розташований в межах Мішково-Погоріловської (Коларівської) сільської ради Миколаївського району Миколаївської області (за межами населеного пункту).			
Зм.	Кіл.	Арк.	№	Підпис	Дата		Стадія	Аркуш	Аркушів
Директор	Колбешкін						П	2	9
ГАП	Матвійв								
Перевірив	Матвійв					Схема розташування земельної ділянки у планувальній структурі частині району.	ТОВ "ТБ Миколаївський обласний інжиніринговий центр"		
Розробив	Некрасов								

Зам. інв. №	
Підпис і дата	
Інв. № ориг.	1/21-2